

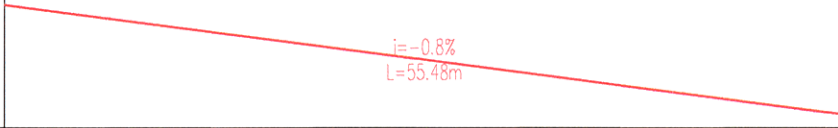

RZĘDNE TERENU		RZĘDNE NIWELETY		WYKOP/NASYP [m]	
0+000.00	271.58	271.55	0.00	0.00	
0+004.81	271.09	271.28	0.20	0.20	
0+010	271.11	271.16	0.05	0.05	
0+019.35	271.12	271.12	0.00	0.00	
0+024.28	271.10	271.08	0.02	0.02	
0+029.27	271.05	271.03	0.02	0.02	
0+030	271.01	270.97	0.04	0.04	
0+040	270.99	270.92	0.07	0.07	
0+050	270.90	270.87	0.03	0.03	
0+060	270.86	270.82	0.05	0.05	
0+070	270.76	270.73	0.03	0.03	
0+080	270.76	270.73	0.03	0.03	
0+090	270.76	270.73	0.03	0.03	
0+099.99	270.76	270.73	0.03	0.03	

proj. studzińka sciekowa
km 0+1099,64 wys.270,97



proj. studzińka sciekowa
km 0+136,80 wys. 271,42

Skrzyż. dróg wew
km: 0+187,49

- proj. studnia wodościekowa strona lewa
- proj. studnia wodościekowa strona prawa
- proj. skrzyżowanie dróg wewnętrznych
- projektowana niweleta drogi wewnętrznej
- teren istniejący
- prawa krawędz drogi (przechylka)
- lewa krawędz drogi (przechylka)

POZIOMY PROJEKTOWY 200.00	
WYKOP/NASYP [m]	0.00 -0.05 -0.10 -0.10 -0.01 0.03 0.08 0.05
RZĘDNE NIWELETY	271.68 271.66 271.02 271.00 270.93 270.85 270.76 270.68
RZĘDNE TERENU	271.11 271.68 271.12 271.10 270.94 270.76 270.68 270.63
GEOMETRIA PIONOWA	
GEOMETRIA POZIOMA	
DYSTANS	0+000.00 0+004.05 0+004.74 0+010 0+012.26 0+020 0+030 0+040 0+050
KILOMETRAŻ	0+000.00 -2.0% 0+004.05 -2.0% 0+012.26 0+020 0+030 0+040 -2.0% 0+047.05 -2.0% 0+052.83

- proj. studnia wodościekowa strona lewa
- proj. studnia wodościekowa strona prawa
- projektowana niweleta drogi wewnętrznej
- teren istniejący
- prawa krawędź drogi (przechylka)
- lewa krawędź drogi (przechylka)

JEDYNOSTKA PROJEKTOWA:		INWENSTOR:		
MICHAŁ REJ ul. Koszarowa 8A/45, 23-200 Kraśnik NIP: 715-158-53-15, REGON: 061032047 tel. (12) 346-14-47, email: mrej@op.pl		GMINA GRÓDEK NAD DUNAJCEM Gródek nad Dunajcem 54 33-318 Gródek nad Dunajcem NIP: 734-348-28-12, REGON: 000535020		
ZAMIERZENIE BUDOWLANE:				BRANŻA:
ZAGOSPODAROWANIE OTOCZENIA JEZIORA ROŻNOWSKIEGO				DROGOWA
Pakiet 4: Zagospodarowanie otoczenia Jeziora Rożnowskiego na obszarze gminy Gródek nad Dunajcem terenem lokalizacji: m. Bartkowa - Posadowa				STADIUM:
				PROJEKT WYKONAWCZY
BUDOWLA:				DATA:
Infrastruktura drogowa				30.10.2011
				SKALA:
				1:500/5
NAZWA RYSUNKU:				NR RYS.:
Profil podłużne dróg wewnętrznych B-E, D-F				D-3.
FUNKCJA BRANŻA	IMIĘ I NAZWISKO	NR UPRRAWNIENI I SPECJALNOŚĆ		PODPIS
PROJEKTANT drogowa	mgr inż. Piotr Wkurz	MAP10040/PWOD/12 DROGOWA		
SPRAWDZAJĄCY drogowa	mgr inż. Marcin Maśliż	MAP10285/PWOD/12 DROGOWA		
OPRACOWAŁA drogowa	mgr inż. Agnieszka Kościelecka	---		